






- Legende**
-  Grenze des Naturschutzgebietes
(Die Grenze des Naturschutzgebietes verläuft auf der Innenseite des grauen Rasterbandes)
 -  Ackerland gem. § 4 (10) Nr. 3
 -  Dauergrünland gem. § 4 (10) Nr. 5
 -  Dauergrünland gem. § 4 (10) Nr. 6

Maßgebliche Karte zur Verordnung über das Naturschutzgebiet "Düpenwiesen" in der Stadt Wolfburg

Anlage 2: Detailkarte - Blatt 2 / 2


 Stadt Wolfburg
 Der Oberbürgermeister
 Klaus Mohrs

Stadt Wolfburg
 Porschestraße 49
 38440 Wolfburg

10.02.2021
 Datum

