

Legende

Grenzen


- Geltungsbereich der Verordnung
Die Innenseite des grauen Rasterbandes umzeichnet die Grenze des Schutzgebietes
- Grenze Vogelschutzgebiet
obere Kante der durchgezogenen Linie entspricht der Innenseite der Grenze
- Verwaltungsgrenze
- Gemeindegrenze
- Flurstücksgrenze

Flächenhafter Bezug auf Verordnungsinhalte

- Grünlandflächen gem. § 4 Abs. 10 Nr. 1
- besonders wertvolles Grünland § 4 Abs. 10 Nr. 2
- Wald gem. § 4 Abs. 11
- Jagdhütte gem. § 4 Abs. 8 Nr. 1
- Prozessschutzzone gem. § 1 Abs. 5
- dem öffentlichen Verkehr gewidmete Straße gem. § 3 Abs. 2 Nr. 2
- Wege gem. § 3 Abs. 2 Nr. 2 und § 4 Abs. 3 u. 4

Karte zur Verordnung über das Naturschutzgebiet "Barnbruch Wald" in der Stadt Wolfsburg und den Gemeinden Osloß, Weyhausen und Caberlah im Landkreis Gifhorn

Kartentitel: **Anlage 2: Detailkarte - Blatt 4**

 Stadt Wolfsburg
Der Oberbürgermeister


Stadt Wolfsburg
Porschestraße 49
38440 Wolfsburg

Klaus Mohrs

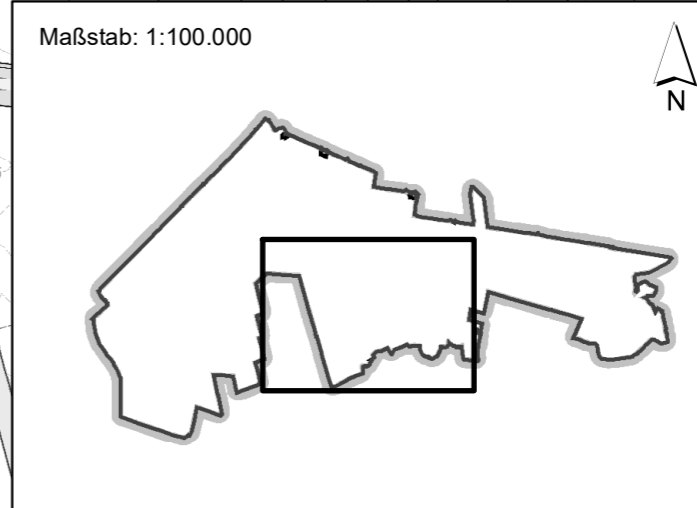
Maßstab 1 : 5.000

0 50 100 200 Meter

Koordinatensystem: ETRS_1989_UTM_Zone_32N

Kartengrundlage: AK 5
Quelle: Auszug aus den Geobasisdaten der Niedersächsischen Vermessungs- und Katasterverwaltung. 

© 2011 Landesamt für Geoinformation und Landesvermessung Niedersachsen (LGLN)



Entstellt durch: Planungsamt Umwelt